Bestand

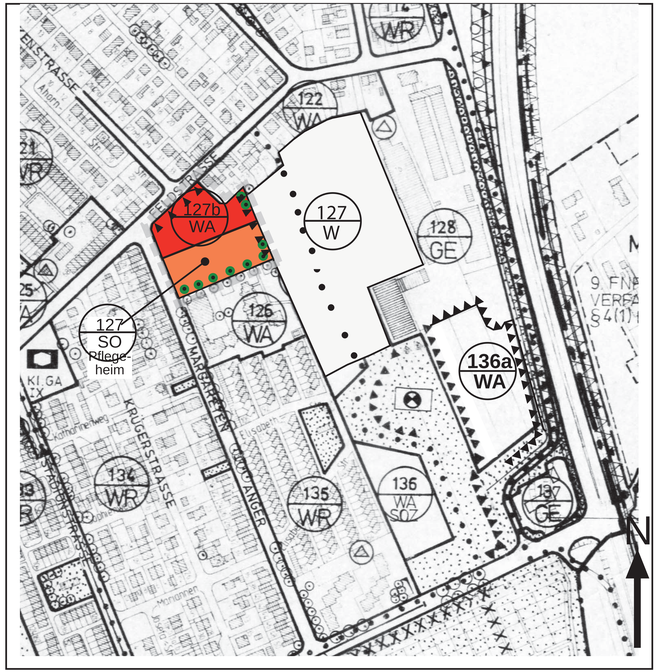

Plangrundlage: Flächennutzungsplan der Stadt Unterschleißheim
Zuletzt geändert 28. Änderung - Rechtswirksam seit dem 26.11.2009

Änderung

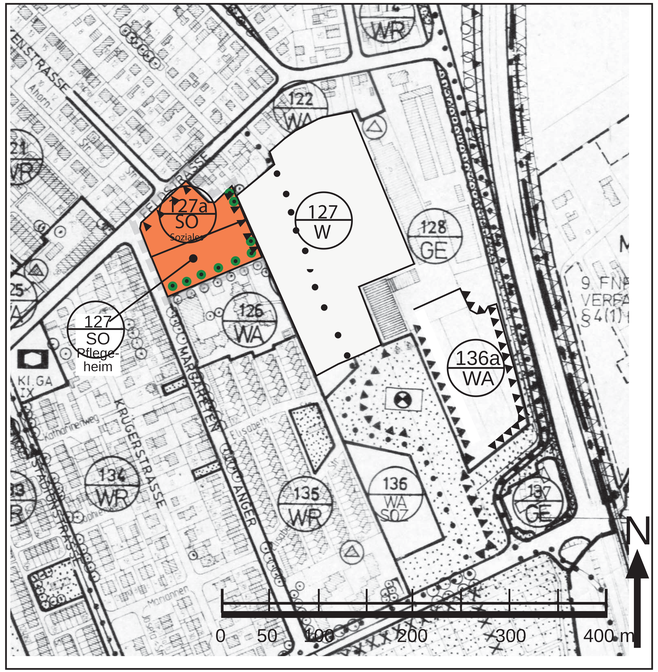

Plangrundlage: Flächennutzungsplan der Stadt Unterschleißheim
Zuletzt geändert 28. Änderung - Rechtswirksam seit dem 26.11.2009

Legende:

203 / W — Baugebietsnummer (z. B. Nr. 203)
Art der baulichen Nutzung (z. B. WA)

Änderungsumgriff

WA — Allgemeines Wohngebiet

SO — Sondergebiet Soziales

Bäume vorhanden

Ortstraße vorh.

Immissionsschutzmaßnahme (passiv, aktiv)

STADT UNTERSCHLEISSHEIM

36. Änderung des Flächennutzungsplanes für den Bereich des Bebauungsplanes Nr. 136 "Mehrgenerationenwohnen Feldstraße"

Lageübersicht

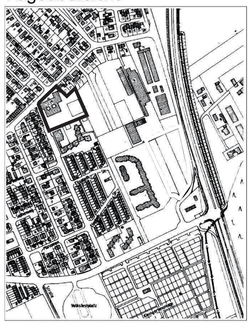

Lage des Änderungsbereiches

Maßstab 1 : 5 000

Planfertiger : Stadt Unterschleißheim
GB 50 Planen, Bauen, Umwelt
AKZ: 50-53-610-16/36 Al
Unterschleißheim, den 23.08.2012